

INFORME DE MONITOREO DE MEDIOS*

Fecha: 24/04/2024

Semananº17

Coordinación de Vigilancia Epidemiológica

*Vigilancia basada en eventos de interés epidemiológico mediante el monitoreo de medios abiertos de comunicación locales y nacionales.

Reporte de eventos:

Amenaza	Tema	Medio	Fecha	Resumen	Liga	Prioridad	Verificación
Apagones	Cortes de energía afecta semáforos	El Sol de Cuernavaca	24 abril 2024	La falta de energía eléctrica durante la mañana de este 24 de abril dejó sin funcionar varios semáforos rumbo al Centro de Cuernavaca, lo que, a su vez, generó problemas en la vialidad.	https://www.elsoldecuernavaca.com.mx/local/trafico-en-cuernavaca-mexico-cuernavaca-accidentes-y-cortes-de-energia-en-semaforos-provocan-retrasos-11810823.html	Bajo	Ratificado
Biológico	Colonias de Cuernavaca sin agua	El Sol de Cuernavaca	24 abril 2024	El suministro de agua potable en Cuernavaca se restablece poco a poco tras superar contratiempos relacionados con una demora en la reconexión eléctrica efectuada por la Comisión Federal de Electricidad (CFE).	https://www.elsoldecuernavaca.com.mx/local/cuales-colonias-de-cuernavaca-no-tienen-servicio-de-agua-11808658.html	Bajo	Ratificado
Biológico	Rehabilitación del Carlos Calero	El Sol de Cuernavaca	24 abril 2024	Autoridades del Instituto de Seguridad y Servicios Sociales de los Trabajadores del Estado (ISSSTE) se comprometieron con trabajadores de la Sección 19 del Sindicato Nacional de Trabajadores del Estado (SNTE) en Morelos a presentar un proyecto para la rehabilitación del hospital Carlos Caleros Elorduy el próximo 29 de abril.	https://www.elsoldecuernavaca.com.mx/local/se-compromete-issste-con-el-magisterio-a-rehabilitar-el-carlos-calero-11808737.html	Bajo	Ratificado
Social	Se usara fuerza vs locatarios del ALM	Diario de Morelos	24 abril 2024	Los operativos que no han sido aceptados por los comerciantes, en el mercado Adolfo López Mateos (ALM) de Cuernavaca, continuarán activos y se pretende reubicar y alinear a más de 300 locatarios sin previo diálogo con los comerciantes.	https://www.diariodemorelos.com/noticias/usar-n-fuerza-contra-locatarios-del-mercado-alm-de-cuernavaca	Bajo	Ratificado
Incendio	Incendio forestal en Yauatepec	La Unión	24 abril 2024	El Mando Unificado de Incendios Forestales, integrado por la Secretaría de Desarrollo Sustentable (SDS), Comisión Nacional Forestal (Conafor), Coordinación Estatal de Protección Civil Morelos (CEPCM) y la Comisión Nacional de Áreas Naturales Protegidas (Conanp), informó que este martes se atendieron dos incendios forestales en Yauatepec, de los cuales, uno fue controlado y liquidado al 100 por ciento, en el paraje "Tetillas".	https://www.launion.com.mx/morelos/avances/noticias/248798-atendio-mando-unificado-dos-incendios-forestales-en-yauatepec.html	Bajo	Ratificado
Social	Advierten de mas protestas por mala atención del ISSSTE	La Unión	24 abril 2024	Luego de que 25 mil trabajadores de la educación salieron a las calles a protestar por mala atención del ISSSTE, la dirigencia seccional del sindicato magisterial informó que hubo avances en el diálogo con autoridades federales, entre ellas afiliación de cirugías postergadas.	https://www.launion.com.mx/morelos/avances/noticias/248791-responde-issste-a-magisterio.html	Bajo	Ratificado
Biológico	Hábitos para prevenir influenza	La Crónica	24 abril 2024	A pesar de las altas temperaturas, Servicios de Salud de Morelos (SSM) conminó a la población a mantener las medidas de higiene y prevención, sobre todo en los grupos vulnerables, a fin de evitar contagios de influenza.	https://lacronicademorelos.com/ssm-recomienda-mantener-habitos-saludables-para-prevenir-influenza/	Bajo	Ratificado
Biológico	Estado de Coronavirus	La Crónica	24 abril 2024	La Secretaría de Salud informó que, al corte de la semana epidemiológica 16, Morelos reporta 1,307 personas estudiadas de manera acumulada; 81 casos positivos de COVID-19; 1 caso activo y 5 defunciones.	https://lacronicademorelos.com/estado-actual-del-coronavirus-covid-19-en-morelos-4/	Bajo	Ratificado



<http://ssm.gob.mx>



Servicios de Salud Morelos



@MorelosSalud

Callejón Borda N°3 Col. Centro C.P. 62000
Teléfono (777) 312 62 31 / 314 33 36 ext. 222

**Calle Gómez Azcárate No. 205, Col. Lomas de la Selva
C.P. 62270, Cuernavaca, Morelos. Tel.: 777 102 25 56**

INFORME DE RIESGOS METEOROLÓGICOS

Fecha: 21/04/2024

Semananº17

Coordinación de Vigilancia Epidemiológica

Fuente: Servicio Meteorológico Nacional de México, CONAGUA. <https://proteccioncivil.morelos.gob.mx/>

ESTE DÍA, SE PRONOSTICAN CHUBASCOS EN EL NORESTE, ORIENTE Y SURESTE DE MÉXICO, ADEMÁS DE LA PENÍNSULA DE YUCATÁN

Para hoy, una **línea seca** sobre Coahuila, en interacción con **canales de baja presión** sobre el interior de México y con la humedad procedente de ambos océanos, ocasionarán lluvias y chubascos en el noreste, centro, oriente y sureste del país, incluida la Península de Yucatán. *Dichas lluvias podrían acompañarse de descargas eléctricas, rachas fuertes de viento y posible caída de granizo.* Por otra parte, una **circulación de alta presión** sobre el Golfo de México, provocará viento de componente sur (**surada**) sobre el noreste del territorio nacional. A su vez, las **corrientes en chorro polar y subtropical** propiciarán fuertes rachas de viento en el noroeste del territorio nacional, además de lluvias aisladas en Baja California. Finalmente, continuará el ambiente caluroso a muy caluroso con temperaturas superiores a 40 °C sobre entidades del occidente, sur y sureste del territorio nacional, así como en la Península de Yucatán.

Los vientos fuertes podrían derribar árboles y anuncios publicitarios.

Lluvias aisladas (0.1 a 5 mm):

Estado de México, Ciudad de México y **Morelos**.

Temperaturas Máximas de 40-45 °C:

Morelos, Oaxaca, Chiapas, Tabasco

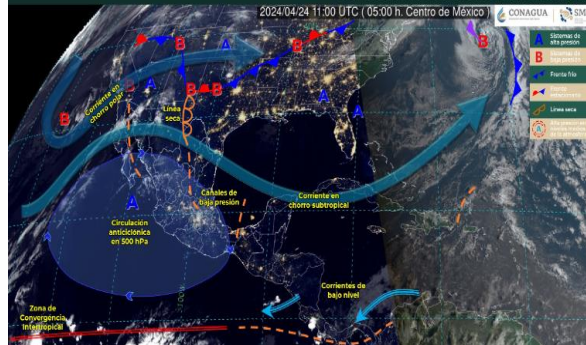
Pronóstico en región Mesa Central:

Cielo medio nublado a nublado durante el día, con chubascos, descargas eléctricas y posible caída de granizo en Puebla, así como **lluvias aisladas** en Querétaro, Hidalgo y **Morelos**. Por la mañana, ambiente fresco a templado y por la tarde, ambiente cálido a caluroso, así **como extremadamente caluroso en Morelos**. Viento de dirección variable de 10 a 25 km/h y rachas de 40 a 60 km/h con posibles tolvaneras en Guanajuato.

SISTEMAS METEOROLÓGICOS ACTUALES

No. 229 del 24 de abril de 2024 / 06:00 horas

2024/04/24 11:00 UTC (05:00 h. Centro de México)



Recomendaciones de Protección Civil

TEMPERATURAS ALTAS:

- Extremar precaución ante temperaturas altas, dar especial atención a **personas enfermas y de la tercera edad, niños e indigentes**.
- Mantenerse fresco e hidratado, tomar **abundantes líquidos**.
- No exponerse por **tiempos prolongados a los rayos solares** para evitar insolación y golpes de calor.
- Utilizar **ropa y calzado ligero para esta temporada**, de preferencia en colores claros, para evitar que aumente la temperatura corporal e incluso se presente un "golpe de calor".
- **Mantener informada a la población.**

Nivel de riesgo alto

Existe riesgo meteorológico para la población en general, en especial población de alta vulnerabilidad, pudiendo generar deshidratación, golpes de calor, insolación o quemaduras por efectos de radiación solar.



<http://ssm.gob.mx>



Servicios de Salud Morelos



@MorelosSalud

Callejón Borda N°3 Col. Centro C.P. 62000
Teléfono (777) 312 62 31 / 314 33 36 ext. 222

**Calle Gómez Azcárate No. 205, Col. Lomas de la Selva
C.P. 62270, Cuernavaca, Morelos. Tel.: 777 102 25 56**

INFORME DE MONITOREO VOLCÁNICO Y SISMOLÓGICO


Fecha: 21/04/2024

Semanan°17

Coordinación de Vigilancia Epidemiológica

Fuente: Servicio Sismológico Nacional, UNAM. / Centro nacional de Prevención de Desastres (CENAPRED)-SEGOB, SENEAM-SCT y NOAA.

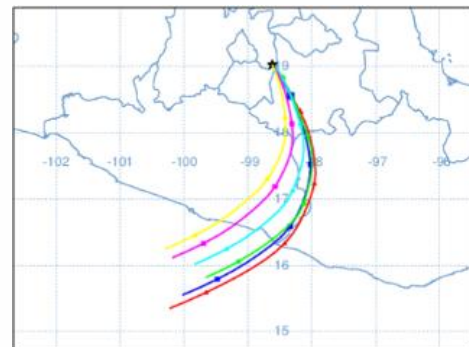
En las últimas 24 horas, mediante los sistemas de **monitoreo del volcán Popocatepetl**, se detectaron **71 exhalaciones**, acompañadas de vapor de agua y otros gases volcánicos. Durante la mañana, y **al momento de este reporte, se ha observado una emisión continua de vapor de agua y gases volcánicos, con dirección sureste (SE).**

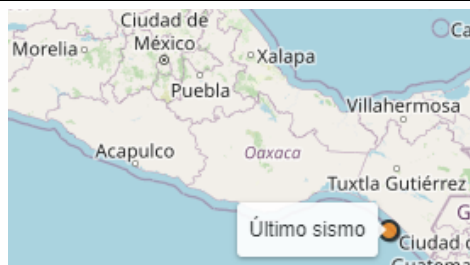
NIVEL DE ALERTA		AMARILLO-FASE 2	RECOMENDACIONES PARA LA FASE AMARILLO FASE 2
		<p>El volcán presenta incremento en su actividad, con explosiones esporádicas:</p> <ul style="list-style-type: none"> Pluma continúa de vapor de agua y gas. Caída de ceniza leves a moderadas en poblaciones cercanas. Lanzamiento de fragmentos incandescentes y posibilidad de flujos piroclásticos de corto alcance asociado a las explosiones. Crecimiento y destrucción de domos de lava. Flujos de lodo o escombros de corto alcance. 	<ol style="list-style-type: none"> Continuar con el radio de seguridad de 12 km, por lo que la permanencia en esa área no está permitida. Controlar el tránsito entre Santiago Xalitintla y San Pedro Nexapa, vía Paso de Cortés. A las autoridades de Protección Civil, mantener sus procedimientos preventivos, de acuerdo con sus planes operativos. A la población se le recomienda eleva la atención a los avisos de las autoridades de su localidad y se exhorta a no acercarse al volcán, y mucho menos al cráter. Mantenerse fuera de cañadas ante posibles flujos de lodo, principalmente en temporada de lluvias.

PRONOSTICO DE CAIDA DE CENIZA

En caso de una exhalación de ceniza volcánica, el pronóstico de trayectoria hacia el **sur-sureste, cambiando al sur-suroeste** (simulando exhalación cada hora en las próximas 6 horas), a su paso por la zona oeste y sur del estado de Puebla y zona oeste-noroeste y oeste del estado de Oaxaca, para las **primeras 12 horas de pronóstico** (de las 14:00 a las 02:00 hora local). Posteriormente, para las **últimas 12 horas de pronóstico** (de las 02:00 a las 14:00 hora local del día siguiente), las trayectorias continuarían sobre la zona oeste-noroeste, oeste y oeste-suroeste del estado de Oaxaca; zona este, sureste y sur-sureste del estado de Guerrero y Océano Pacífico.

SIN PRONOSTICO DE CAIDA DE CENIZA PARA EL ESTADO



SISMOS	<p>Se registró sismo de magnitud de 4.0 grados Richter, a las 06:03:08 hrs con localización del epicentro a 49 km al sur de Pijijiapan, Chiapas.</p> <p>NO PERCIBIDO EN EL ESTADO DE MORELOS.</p>	
	REPORTE DE DAÑOS A LA POBLACION	
	PROTECCIÓN CIVIL	Sin reporte de daños a la población ni a la infraestructura en salud.



<http://ssm.gob.mx>



Servicios de Salud Morelos



@MorelosSalud

Callejón Borda N°3 Col. Centro C.P. 62000
Teléfono (777) 312 62 31 / 314 33 36 ext. 222

**Calle Gómez Azcárate No. 205, Col. Lomas de la Selva
C.P. 62270, Cuernavaca, Morelos. Tel.: 777 102 25 56**

INFORME DE MONITOREO DE TEMPERATURAS Y CALIDAD DEL AIRE

Fecha: 21/04/2024

Semana N°17

Coordinación de Vigilancia Epidemiológica

Fuente: Comisión Estatal de Agua (CEAGUA)

PRONOSTICO DE TEMPERATURAS POR MUNICIPIO						TEMPERATURAS MÁXIMAS Y MÍNIMAS, ULTIMAS 24 HRS	
Municipio	Min.	Max.	Municipio	Min.	Max.	Mínimas	Máximas
Amacuzac	18°	41°	Tepalcingo	20°	39°	Huitzilac 09° 27°	Tlaquiltenango 21° 43°
Cuautla	19°	38°	Ayala	19°	39°	Tetela del Volcán 14° 28°	Jojutla 21° 42°
Jiutepec	19°	39°	Huitzilac	09°	27°	Totolapan 16° 30°	Axochiapan 20° 40°
Temixco	18°	38°	Tepoztlán	17°	37°	Ocuituco 15° 31°	Zacatepec 23° 40°
Tlaltizapan	18°	40°	Zacualpan	15°	35°		
Axochiapan	20°	40°	Tlalquitenango	21°	43°		
Cuernavaca	18°	38°	Puente de Ixtla	18°	41°		
Jojutla	21°	42°					



CALIDAD DEL AIRE

ÍNDICE AIRE Y SALUD	NIVEL DE RIESGO ASOCIADO	RECOMENDACIONES	
		GRUPOS SENSIBLES	PARA TODA LA POBLACIÓN
<p>Estación de Monitoreo Cuernavaca Centro, Morelos</p> <p>70 Moderado Updated on Wed. 7:00 temperature: 22°C</p> <p>current past 2 days</p> <p>PM2.5 AQI 70 min max 46 85</p> <p>PM10 AQI 33 min max 26 97</p>	<p>Moderado</p> <p>Las personas sensibles pueden experimentar síntomas respiratorios (asmáticos), posible agravamiento de enfermedad pulmonar y cardiaca en personas con enfermedad cardiopulmonar y adultos mayores.</p>	<p>Considera reducir las actividades físicas vigorosas al aire libre.</p>	<p>Disfruta las actividades al aire libre.</p>



<http://ssm.gob.mx>



Servicios de Salud Morelos



@MorelosSalud

Callejón Borda N°3 Col. Centro C.P. 62000
Teléfono (777) 312 62 31 / 314 33 36 ext. 222

Calle Gómez Azcárate No. 205, Col. Lomas de la Selva
C.P. 62270, Cuernavaca, Morelos. Tel.: 777 102 25 56

INFORME DE MONITOREO EPIDEMIOLÓGICO

Fecha: 21/04/2024

Semanan°17

Coordinación de Vigilancia Epidemiológica

Fuente: Jurisdicciones Sanitarias del estado de Morelos.

JURISDICCION SANITARIA I:

- ☞ AL MOMENTO DE ESTE REPORTE Y COMO PARTE DEL SEGUIMIENTO A LOS CASOS DE IMPORTANCIA EPIDEMIOLOGICA **LA UIES ESTATAL NO HA RECIBIDO INFORME DE EVENTOS EXTRAORDINARIOS DE NOTIFICACION INMEDIATA** POR PARTE DE LA JURISDICCION SANITARIA DE:
- **TEMPERATURAS NATURALES EXTREMAS**
 - **CASOS SOSPECHOSOS DE SARAMPION**

JURISDICCION SANITARIA II:

- ☞ AL MOMENTO DE ESTE REPORTE Y COMO PARTE DEL SEGUIMIENTO A LOS CASOS DE IMPORTANCIA EPIDEMIOLOGICA **LA UIES ESTATAL NO HA RECIBIDO INFORME DE EVENTOS EXTRAORDINARIOS DE NOTIFICACION INMEDIATA** POR PARTE DE LA JURISDICCION SANITARIA DE:
- **CASOS SOSPECHOSOS DE SARAMPION**

JURISDICCION SANITARIA III:

- ☞ AL MOMENTO DE ESTE REPORTE Y COMO PARTE DEL SEGUIMIENTO A LOS CASOS DE IMPORTANCIA EPIDEMIOLOGICA **LA UIES ESTATAL NO HA RECIBIDO INFORME DE EVENTOS EXTRAORDINARIOS DE NOTIFICACION INMEDIATA** POR PARTE DE LA JURISDICCION SANITARIA DE:
- **TEMPERATURAS NATURALES EXTREMAS**
 - **CASOS SOSPECHOSOS DE SARAMPION**

SISTEMA NOTINMED

- **Caso de Golpe de Calor (TNE).**
 - ☞ Folio: **NM00327855-0**
 - ☞ Municipio: **Jojutla y Tlaltizapán**
 - ☞ Lugar: **La Brasilera y Ticumán**
 - ☞ Población afectada: **2 masculinos de 13 años y 17 años; 1 femenino de 71 años de edad**
 - ☞ Defunciones: **0**
 - ☞ Fecha de inicio de atención de caso: **25/03/2024 y 06/04/2024**
 - ☞ Causa básica de Lesión: **Golpe de calor**
 - ☞ Evolución del caso: **Salud**



<http://ssm.gob.mx>



Servicios de Salud Morelos



@MorelosSalud

Callejón Borda N°3 Col. Centro C.P. 62000
Teléfono (777) 312 62 31 / 314 33 36 ext. 222

**Calle Gómez Azcárate No. 205, Col. Lomas de la Selva
C.P. 62270, Cuernavaca, Morelos. Tel.: 777 102 25 56**